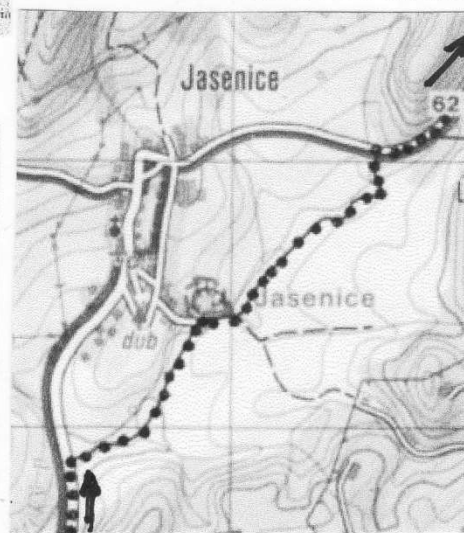
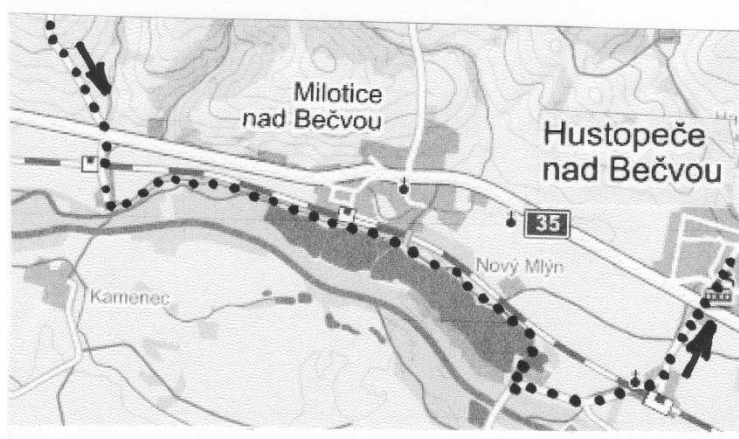
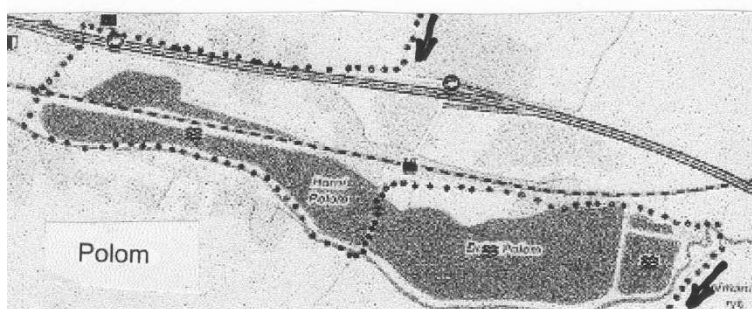


Cyklotrasa 70 km

Ze startu na zahradě restaurace Nové slunce se vydáme vlevo po ulici Slovanské směrem ke Kauflandu. Stále rovně až ke křižovatce s ulicí Bohuslava Martinů. Zde doprava až na Palackého, tam vlevo do Loučky. Sídliště objedeme vlevo po ulici Za humny až na „Císařskou“. Pokračujeme stále po „Císařské“ až k uličce Pod horama (Pila Pírek), kde odbočíme vlevo (je zde umístěna dopravní značka zákaz vjezdu v obou směrech) a pak hned vpravo, a po zemědělské účelové komunikaci pokračujeme do Jičiny. Před vjezdem do kravína odbočíme vpravo, a pokračujeme do Jičiny po silnici ve směru na Palačov. V Palačově od penzionu U Horáků pokračujeme rovně po cyklotrase 5 do Starojické Lhoty. Po přejezdu „Císařské“ pokračujeme přes Hůrku do Jeseníku nad Odrou. Za mostem odbočíme po silnici vlevo, k odbočce na Hrabětice a Blahutovice. Jedeme stále po silnici do Blahutovic. Po silnici na Polom projedeme kolem bývalého kláštera ke kapli Navštívení Panny Marie. Odtud pokračujeme dále po úzké asfaltce k Lesní kapli (K1) a dále do Polomu. Zde přejedeme pod železniční trati a kolem rybníků doleva po cyklotrase 6225 až na silnici, po které se vydáme doprava do Heřmanic. Pokračujeme po cyklotrase Greenway do Špiček. Tam odbočíme vlevo a po silnici přes obec k řece Bečvě. Přejedeme hlavní silnici č 35 (**pozor přejezd přes frekventovanou komunikaci**) a železniční trať, a dostaneme se k samotě Na Kačeně. Zde narazíme na cyklostezku **Bečva**, po které se vydáme vlevo, kolem rybníků na „Štěrky“ k bufetu a parkovišti. Odtud pokračujeme vlevo po cyklotrase do Hustopečí nad Bečvou (**pozor přejezd přes frekventovanou komunikaci**), Poruby a Lešné. Odtud se vydáme po silnici na Příluky a Jasenici. Před Jasenicí odbočíme doprava podél potůčku po asfaltovém chodníčku k zatopenému lomu (K2), a pokračujeme dále k silnici do Hostašovic. Po cyklotrase 6214 a 6175 dorazíme k bufetu Na Zrzávkách. Odtud pokračujeme (**pozor přejezd přes frekventovanou komunikaci**) po nové cyklotrase 6271 k žel. stanici Hostašovice, a po nově zbudované cyklostezce do Nového Jičina k bývalému koupališti na ulici Žilinská. Pokračujeme po 6271 po ulicích Na Rybníčkách a U Jičínky. Na kruhovém objezdu se vydáme doleva, a pojedeme stále rovně do centra města k ZŠ Tyršova, a nahoru po ulici Slovanské k restauraci Nové slunce, kde je cíl pochodu.

zobrazuje.



K1

K2

Blahutovice. Lesní kaple, zastavení č.IV Františkovy cesty. Uvedte datum postavení kaple (uvedeno na zadní stěně).

Jasenice, zatopený lom. Uvedte nadmořskou výšku lomu, která je uvedena u vstupu do areálu na informační tabuli s QR kódem.